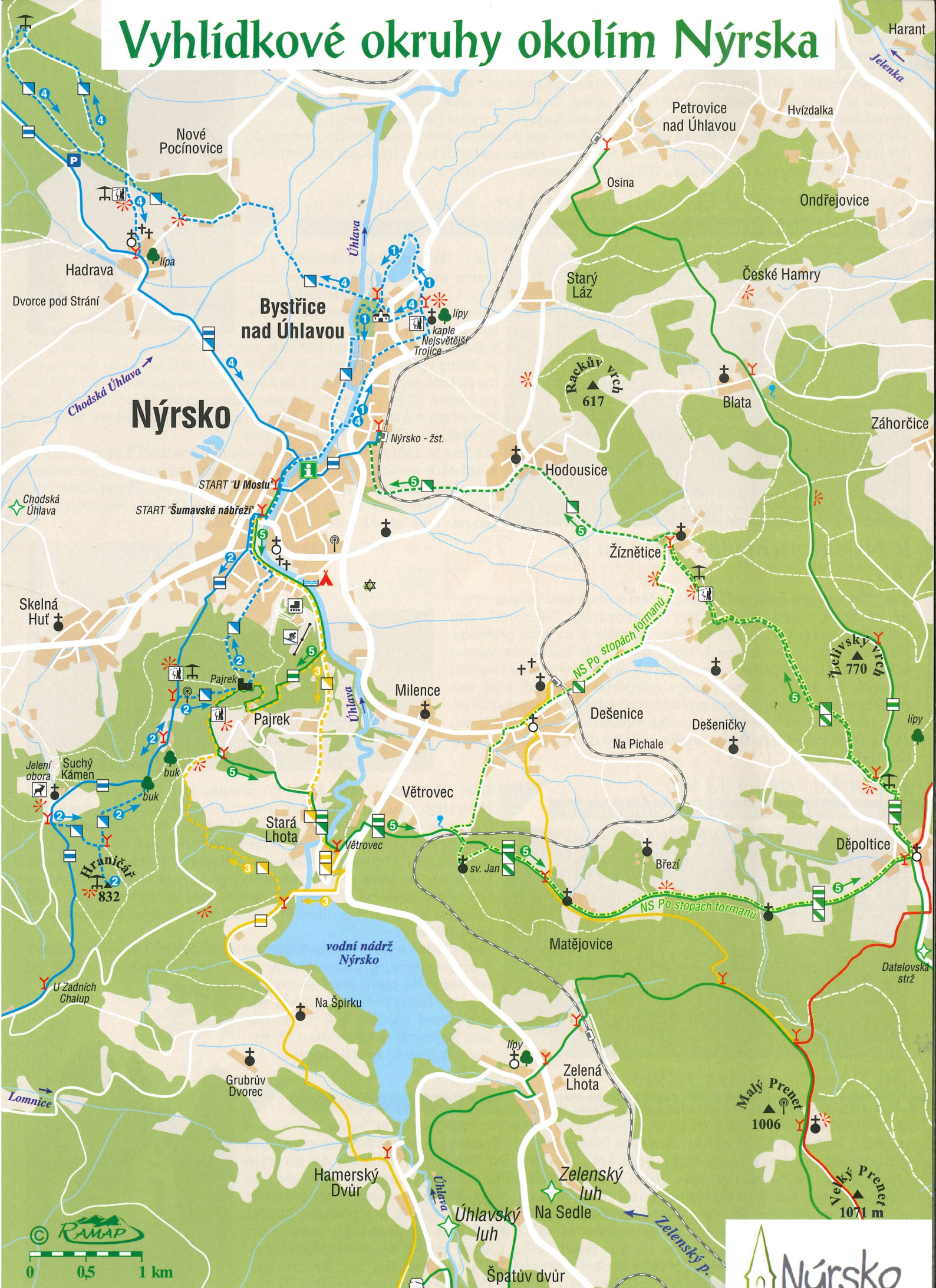


# Vyhlídkové okruhy okolím Nýrska



Chodte, běžte, jeďte na kole - funguje to!

Vydalo Město Nýrsko 2020



## Do Bystřice nad Úhlavou - délka 6 km

1 vhodná pro rodiče s dětmi a méně zdatné turisty - časová náročnost cca 2 hodiny

Start "**U Mostu**", začínáme po proudu řeky Úhlavy, přes můstek náhonu, dál podél řeky, vpravo přes most na chodník podél hlavní silnice. Značení nás vede vpravo mírným stoupáním, přecházíme silnici (pozor auta!), stoupáme ke kapli Nejsvětější Trojice (lavička, výhled!). Sestup podél zemědělského statku přes silnici, pěšina nás povede kolem rybníka do tzv. Podzámčí, dál přes můstek ke smrku vysokému 40 m. Po pěšině kolem statných buků (stáří cca 250 let) přes hřiště, přejdeme most a proti proudu Úhlavy se vracíme do místa startu.



## Na vrch Hraničář (833 m) - délka 10 km, převýšení 374 m


2 pro zdatné turisty - časová náročnost cca 3 hodiny



Na okraji vzrostlých stromů je pěkný výhled na Nýrsko a Bystřici nad Úhlavou

Start "**Šumavské nábřeží**", projdeme malým parkem proti proudu řeky k rozcestníku turistických tras na nábřeží. Pokračujeme po modré turistické značce , na konci ulice odbočíme vpravo a stoupáme k lesu. Na okraji vzrostlých stromů je pěkný výhled na Nýrsko. Po 200 m je rozcestí ke hradu Pajrek, ale my pokračujeme přes louku k býv. rekreačnímu zařízení Suchý Kámen po modré TZ , po 500 m je jelení obora (zde výhled na Čerchov). Odtud po místním značení  k rozcestí, my odbočíme na Hraničář (vrcholová knížka a vrcholové razítko).

Vracíme se zpět na rozcestí a dál po místním značení  na modrou TZ k odbočce na hrad Pajrek. Cestou ke hradu můžete najít na stromě čarovník. Z Pajreku scházíme po místním značení  (při cestě jsou veliká mraveniště) až do ulic města k řece Úhlavě. Po nábřeží po proudu řeky se vrátíme do středu Nýrska.




Kaple Nejsvětější Trojice v Bystřici nad Úhlavou

## K Nýrské přehradě - délka 10 km

3 pro zdatné turisty - časová náročnost cca 3 hodiny

Start "**Šumavské nábřeží**", žluté značení sleduje řeku Úhlavu až do Staré Lhoty, přes můstek k rozcestníku "Větrovec". Zde odbočíme vpravo a po 100 m vlevo po pěšině na hráz přehrady. Přejdeme hráz a stoupáme k rozcestníku. Zde odbočíme vpravo a lesní cestou stoupáme k býv. hájovně Anděl (výhled na hraniční hřeben). Po 200 m u rozcestníku odbočíme vlevo, při kraji lesa dojedeme k posezení (výhled na Dešenice). Klesáme k hradu Pajrek. Od hradu klesáme lesem (cestou velká mraveniště) až na asfaltovou cestu. Po ní kolem lyžařského areálu, Lesního divadla a in-line dráhy do středu města.




Nýrská přehrada od hráze


## K jezírku - délka 13 km

4 pro zdatné turisty - časová náročnost cca 4 hodiny







Romantický kout s jezírkem, cíl čtvrtého okruhu

Start "**U Mostu**", směřujeme po proudu řeky Úhlavy, až ke kapli Nejsvětější Trojice v Bystřici nad Úhlavou sledujeme stejnou trasu jako u prvního okruhu. Od kaple scházíme k zámku. Pod zámkem křížíme cestu prvního okruhu, my pokračujeme přes náhon luční cestou, přes můstek přes Chodskou Úhlavu nad Hadravu (výhled na západní Šumavu). Po lesní pěšině pokračujeme na úzkou asfaltku, po ní odbočíme vlevo na křižovatku tvaru T, tady se dáme vpravo a dál stále po značení  po lesních cestách až k jezírku (zde posezení s přístřeškem).

Zpět půjdeme po hřebenové lesní cestě na stejnou křižovatku tvaru T a zopakujeme si 200 metrový úsek, kde odbočíme vpravo na Hadravu. Na polní cestě se krajina otevře (posezení s výhledem). V Hadravě najdete 250 let starou lípu. Napojíme se na modrou TZ  a ta nás dovede zpět do Nýrska.

## Do Děpoltic - délka 16 km

5 pro zdatné turisty - časová náročnost cca 5 hodin

Start "**U Mostu**", začínáme proti proudu řeky Úhlavy přes místo druhého startu "Šumavské nábřeží", po zelené TZ  až k hradu Pajrek (kolem býv. ptačí rezervace a několika mravenišť). Dál vrstevnicovou cestou při kraji lesa k posezení s vyhlídkou na Dešenickou kotlinu a dál do Staré Lhoty. V obci přejdeme most přes Úhlavu a prudce odbočíme vlevo k rozcestníku "Větrovec", po asfaltu k hlavní silnici, tu přejdeme (pozor hustý provoz). My jdeme lesní cestou k železničnímu přejezdu, ten přejdeme (pozor světelná signalizace), pokračujeme po zelené TZ a po 300 m i po NS. Po stopách formanů, která nás bude doprovázet až do Žiznětic. Cestou uvidíme kapli Panny Marie v Matějovicích, boží muka na lesní cestě u Dešenického potoka asi 1,5 km před Děpolticemi. V Děpolticích je kostel sv. Isidora, projdeme obcí po značení  k rozcestníku "Nad Děpolticemi" (posezení s výhledem na hraniční hory a Dešenice). Z Žiznětic jdeme již po místním značení  přes Hodousice do Nýrska k vlakovému nádraží. Do středu města se vrátíme po modré TZ .



Kaple Panny Marie v Matějovicích